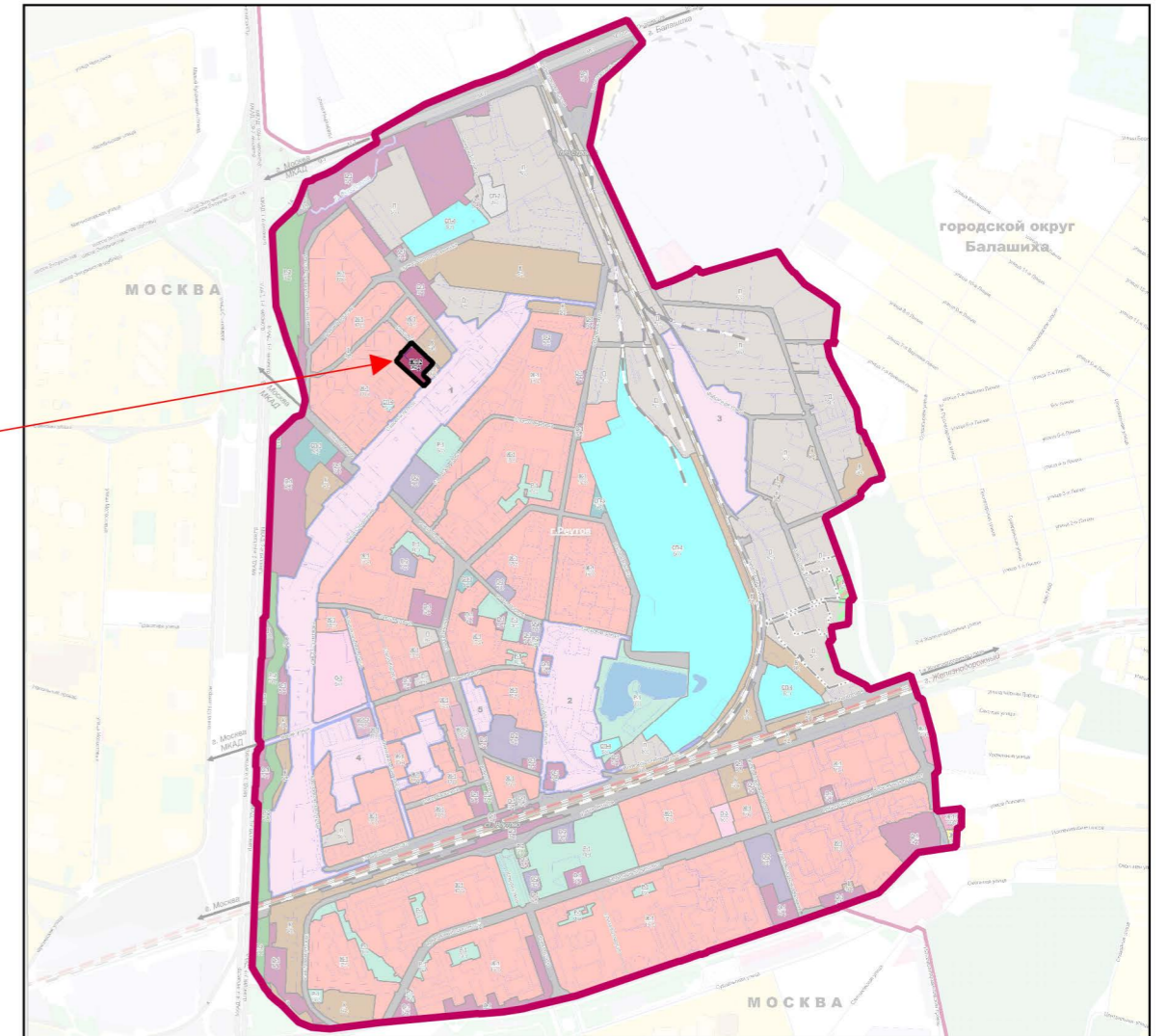
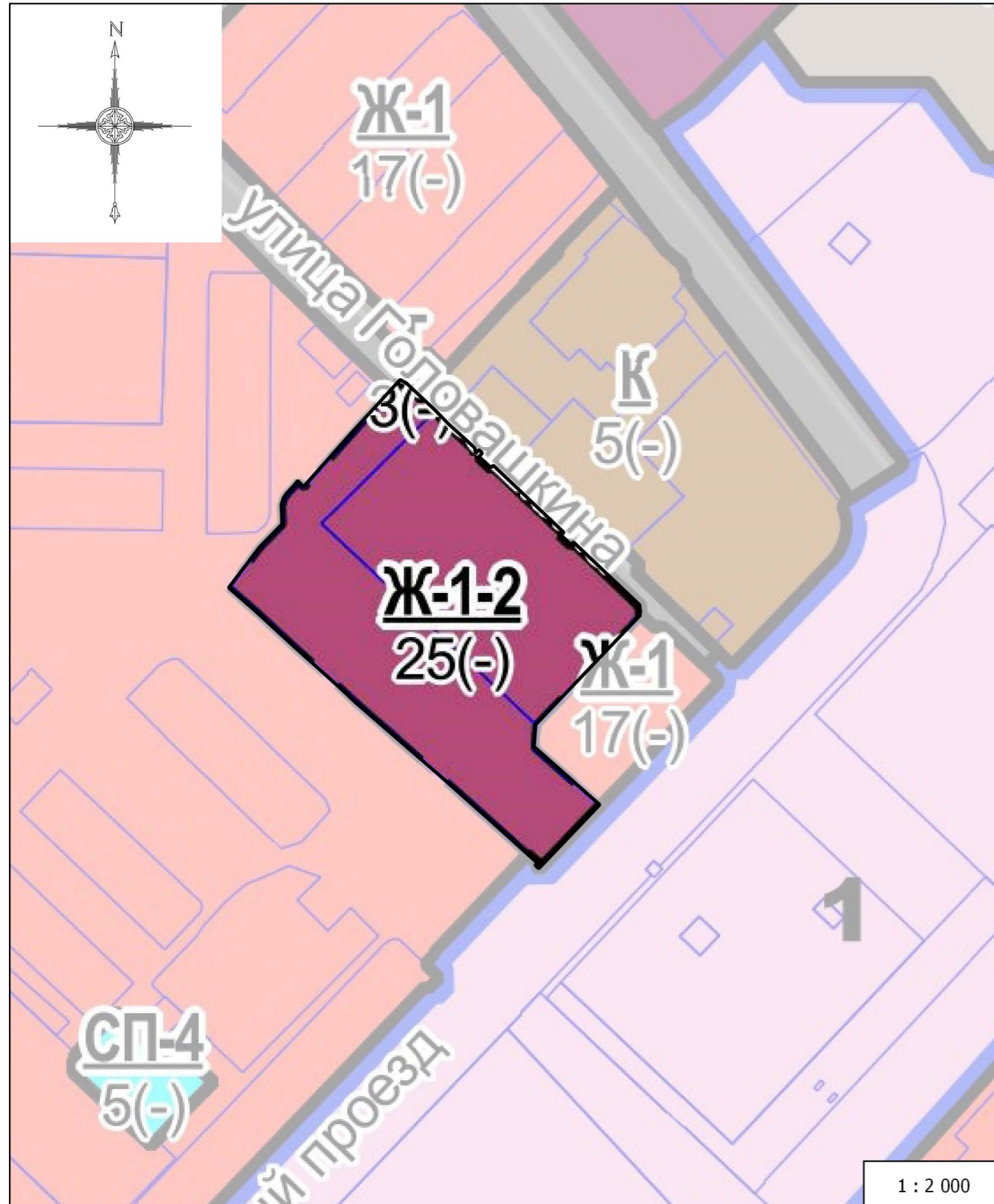




Проект «Внесение изменений в Правила землепользования и застройки территории (части территории) городского округа Реутов Московской области в части установления градостроительных регламентов для территориальной зоны многоквартирной жилой застройки (Ж-1-2)»

Карта градостроительного зонирования с установленными территориями, в границах которых предусматривается осуществление деятельности по комплексному и устойчивому развитию территории





УСЛОВНЫЕ ОБОЗНАЧЕНИЯ

ГРАНИЦЫ

-  территориальной зоны
-  земельных участков

ТЕРРИТОРИАЛЬНЫЕ ЗОНЫ

-  **Ж-1-2** Зона многоквартирной жилой застройки
- Ж-1-2 Вид территориальной зоны
- 25(-) Предельная высотность в этажах (в метрах)

Должность	ФИО	Подпись	Дата				
Главный архитектор	О.В. Малинова			Московская область, городской округ Реутов			
Главный инженер	А.А. Долганов						
Рук. МПРПМ	П.С. Богачев						
Нач. отд. № 2 МПРПМ	Д.М. Пападопулос						
Вед. инж. отд. № 2 МПРПМ	А.С. Рычкова						
				Проект «Внесение изменений в Правила землепользования и застройки территории (части территории) городского округа Реутов Московской области в части установления градостроительных регламентов для территориальной зоны многоквартирной жилой застройки (Ж-1-2)»	Стадия	Лист	Листов
				ГД	1	2	
				Карта градостроительного зонирования с установленными территориями, в границах которых предусматривается осуществление деятельности по комплексному и устойчивому развитию территории Масштаб 1: 2 000	 ГАУ МО "НИПИ градостроительства"		