



# АДМИНИСТРАЦИЯ ГОРОДСКОГО ОКРУГА РЕУТОВ

## ПОСТАНОВЛЕНИЕ

от 10.06.2020 № 156-ПА

об установлении публичного сервитута в отношении земельного участка (*части земельного участка*) площадью 801 кв.м, с кадастровым номером 50:48:0010203:1, адрес или описание местоположения земельного участка: 143968, Российская Федерация, Московская обл, Реутов г, Победы ул, дом: 20.

В соответствии с Земельным кодексом Российской Федерации, Федеральным законом от 06.10.2003 № 131-ФЗ «Об общих принципах организации местного самоуправления в Российской Федерации», Законом Московской области №23/96-ОЗ «О регулировании земельных отношений в Московской области», руководствуясь Уставом муниципального образования городского округа Реутов Московской области, сводным заключением Министерства имущественных отношений Московской области № 78-З от 03.06.2020 (п.99), учитывая заявление от 28.04.2020 № P001-4500432781-35271150 государственного унитарного предприятия Московской области "Электросеть" (ИНН5052002110, ОГРН1025007070285).

### ПОСТАНОВЛЯЮ:

1. Установить публичный сервитут сроком на 558 мес. в отношении земельного участка (части земельного участка) площадью 801 кв.м, с кадастровым номером 50:48:0010203:1, категорией земель «земли населённых пунктов», видом разрешенного использования «под размещение делового комплекса «Мир», расположенный в границах городского округа Реутов по адресу: 143968, Российская Федерация, Московская обл, Реутов г, Победы ул, дом: 20, в пользу государственного унитарного предприятия Московской области "Электросеть" (ИНН5052002110, ОГРН1025007070285), в целях размещения объектов электросетевого хозяйства, тепловых сетей, водопроводных сетей, сетей водоотведения, линий и сооружений связи, линейных объектов системы газоснабжения, нефтепроводов и нефтепродуктопроводов, их неотъемлемых технологических частей.

2. Направить в Управление Федеральной службы государственной регистрации, кадастра и картографии по Московской области настоящее постановление, для внесения в Единый государственный реестр недвижимости сведений об ограничениях на земельный участок, указанный в п.1.

3. Администрации опубликовать настоящее постановление в официальных средствах массовой информации городского округа Реутов Московской области и разместить на официальном информационном сайте городского округа Реутов Московской области.

4. Комитету по управлению муниципальным имуществом Администрации городского округа Реутов Московской области направить копию настоящего постановления правообладателям земельных участков, в отношении которых принято решение об установлении публичного сервитута.

5. Комитету по управлению муниципальным имуществом Администрации городского округа Реутов Московской области направить обладателю публичного сервитута копию решения об установлении публичного сервитута, сведения о лицах, являющихся правообладателями земельных участков, сведения о лицах, подавших заявления об учете их прав (обременений прав) на земельные участки, способах связи с ними, копии документов, подтверждающих права указанных лиц на земельные участки.

6. Контроль за исполнением настоящего постановления возложить на Первого заместителя Главы Администрации Ковалева Н.Н.

Глава городского округа  
(должность)








Каторов С.А.  
(подпись, фамилия, инициалы)

Графическое описание местоположения границ публичного сервитута трансформаторной подстанции, расположенной по адресу: Московская область, г.Реутов, ул.Советская, ТП№166



Масштаб 1:1 000

Условные обозначения:

-  - граница объекта землеустройства (публичный сервитут)
-  1 - характерная точка границы объекта землеустройства (публичный сервитут)
-  - ОКС сведения о границах которого отсутствуют в ЕГРН
-  :100 - границы и кадастровый номер земельных участков по сведениям ЕГРН
-  - границы зоны с особыми условиями использования территории



Кадастровый инженер

Д.И.Коротеева

Дата 17.03.2020г.

Место для оттиска подлинника оставлено

*Графическое описание местоположения границ публичного сервитута трансформаторной подстанции, расположенной по адресу: Московская область, г.Реутов, ул.Советская, ТП№166*

Система координат МСК 50, зона 2

Площадь ограничения 801 кв.м.

Обозначение характерных точек границ	Координаты, м		Метод определения координат характерной точки	Средняя квадратическая погрешность положения характерной точки (Mt), м
	X	Y		
1	2	3	4	5
1	469826,78	2210632,8	Аналитический метод	Mt=0,10
2	469847,88	2210609,92	Аналитический метод	Mt=0,10
3	469866,83	2210627,35	Аналитический метод	Mt=0,10
4	469845,73	2210650,23	Аналитический метод	Mt=0,10
1	469826,78	2210632,8	Аналитический метод	Mt=0,10