

## ОПИСАНИЕ МЕСТОПОЛОЖЕНИЯ ГРАНИЦ

Публичный сервитут объекта «Газопровод среднего давления», кадастровый номер 50:48:0000000:26864

(наименование объекта, местоположение границ которого описано (далее - объект))

### Раздел 1

#### Сведения об объекте

№ п/п	Характеристики объекта	Описание характеристик
1	2	3
1	Местоположение объекта	Московская область, городской округ Реутов, Реутов г
2	Площадь объекта ± величина погрешности определения площади ( $P \pm \Delta P$ )	862 м <sup>2</sup> ± 10 м <sup>2</sup>
3	Иные характеристики объекта	Вид объекта реестра границ: Зона с особыми условиями использования территории Содержание ограничений использования объектов недвижимости в пределах зоны или территории: Публичный сервитут, для целей размещения линейных объектов системы газоснабжения, их неотъемлемых технологических частей. Срок установления 49 лет. Обладатель публичного сервитута: Акционерное Общество «Мособлгаз». Адрес: Московская обл, г. Одинцово, д. Раздоры, 1-й км Рублево-Успенского шоссе, д. 1, корп. Б. Электронная почта: info@mosoblgaz.ru

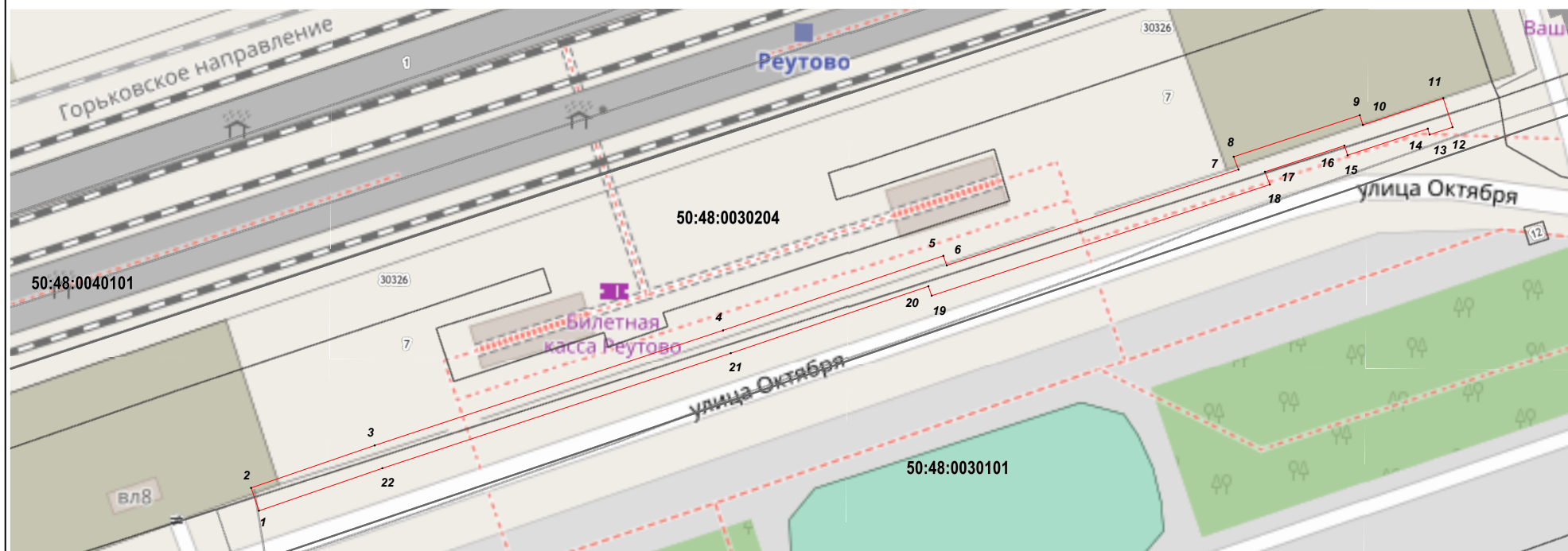
**Раздел 2**

**Сведения о местоположении границ объекта**

<b>1. Система координат</b> МСК-50, зона 2					
<b>2. Сведения о характерных точках границ объекта</b>					
Обозначение характерных точек границ	Координаты, м		Метод определения координат характерной точки	Средняя квадратическая погрешность положения характерной точки (Mt), м	Описание обозначения точки на местности (при наличии)
	X	Y			
<b>1</b>	<b>2</b>	<b>3</b>	<b>4</b>	<b>5</b>	<b>6</b>
1	468 201,31	2 210 635,00	Аналитический метод	0,10	—
2	468 205,09	2 210 633,70		0,10	
3	468 212,15	2 210 654,27		0,10	
4	468 231,30	2 210 712,25		0,10	
5	468 243,70	2 210 748,91		0,10	
6	468 242,11	2 210 749,46		0,10	
7	468 258,04	2 210 798,02		0,10	
8	468 260,18	2 210 797,21		0,10	
9	468 267,08	2 210 818,21		0,10	
10	468 265,48	2 210 818,73		0,10	
11	468 269,92	2 210 832,10		0,10	
12	468 265,08	2 210 833,64		0,10	
13	468 263,88	2 210 829,82		0,10	
14	468 264,84	2 210 829,52		0,10	
15	468 260,42	2 210 816,17		0,10	
16	468 262,03	2 210 815,65		0,10	
17	468 257,69	2 210 802,43		0,10	
18	468 255,54	2 210 803,24		0,10	
19	468 237,07	2 210 746,96		0,10	
20	468 238,64	2 210 746,42		0,10	
21	468 227,50	2 210 713,51		0,10	
22	468 208,36	2 210 655,55		0,10	
1	468 201,31	2 210 635,00	0,10		
<b>3. Сведения о характерных точках части (частей) границы объекта</b>					
<b>1</b>	<b>2</b>	<b>3</b>	<b>4</b>	<b>5</b>	<b>6</b>
—	—	—	—	—	—







Раздел 4  
План границ объекта



Масштаб 1:1 000

**Используемые условные знаки и обозначения:**

-  7 - характерная точка границы зоны
-  - граница зоны
-  - граница земельного участка по сведениям ЕГРН
-  - граница кадастрового квартала по сведениям ЕГРН

Подпись \_\_\_\_\_



Дата « 23 » декабря 20 22 г.

Место для оттиска печати (при наличии) лица, составившего описание местоположения границ объекта