

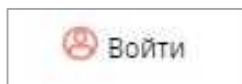
6 79-

()
05.04.2021

8-495-528-32-32 . 284

1.

<https://uslugi.mosreg.ru/>



Портал государственных и муниципальных услуг Московской области

Телефон: 8 (495) 539-39-39

Помощь

Войти

ЗАПИШИТЕ ПИТОМЦА К ВЕТЕРИНАРУ ОНЛАЙН

С помощью сервиса можно записаться к ветеринару по телефону и получить консультацию ветеринарного врача

[ПОДРОБНЕЕ](#)

Почему мы лучше других?

Получите консультацию специалиста

Почему мы лучше других?

Категория	Всего обращений	Среднее в месяц
НОВЫЕ		
Выписка из домовой книги	691 945	76 398
Получение социального сертификата	26 017	1 349
ПОПУЛЯРНЫЕ		
Кружки и секции	3 175 210	62 453
Выдача социальных карт жителя Московской области	1 794 608	34 710

1.

Вход через ЕСИА



АВТОРИЗОВАТЬСЯ

Авторизуясь, вы принимаете [соглашение на обработку персональных данных](#).



ГОСУСЛУГИ

Телефон / Email / СНИЛС

Введите логин:

Пароль

Введите пароль

Восстановить

Войти

Войти с электронной подписью

Не удаётся войти?

2.



Портал государственных и муниципальных услуг Московской области

Темы | Гражданам | Бизнесу

ЗАПИШИТЕ ПИТОМЦА К ВЕТЕРИНАРУ ОНЛАЙН

На портале можно узнать, ответственность, обязанности, права и государственные ветеринарные услуги

[Позвоните](#)

8000-0000000000000000

Предварительное согласование

Предварительное согласование предоставления земельных участков

Предварительное согласование предоставления земельных участков, для государственной собственности на территории размещения объектов

Предварительное согласование предоставления земельных участков, для размещения объектов

Все результаты услуг

Заключение договора с туроператором на получение туристского продукта Культура, спорт и туризм	25 159 1 541	Обслуживание единых транспортных карт Стрелка Социальные	1 000 431 21 120
---	-----------------	---	---------------------

2.

ПОЛУЧИТЬ УСЛУГУ

()

← НАЗАД


ЗЕМЛЯ И СТРОЙКА

Предварительное согласование предоставления земельных участков

Минимальному размеру

ВЫБЕРИТЕ МУНИЦИПАЛИТЕТ

Реутов



← НАЗАД

ЗЕМЛЯ И СТРОЙКА

Предварительное согласование предоставления земельных участков

Результат

Изменить муниципалитет

ОНЛАЙН-СЕРВИС

Подойте заявление через портал, авторизовавшись с помощью подлинной электронной записи ЕСИА. В случае, если у Вас отсутствует возможность подачи заявления в электронной форме, Вы можете обратиться с пакетом документов в МФЦ Московской области и воспользоваться бесплатным доступом к РПШ.

ПОЛУЧИТЬ УСЛУГУ

СОСТАВ ДОКУМЕНТОВ

2.

«

»

«

»


ЗАПОЛНИТЬ ФОРМУ

ПОДРОБНАЯ ИНФОРМАЦИЯ

Выберите необходимые параметры:

- 1 Цель вашего обращения: Предварительное согласование предоставления земельных участков
- 2 Подходящий случай: Предварительное согласование предоставления земельных участков, государственная собственность на которые не разграничена
- 3 Категория заявителя: Физические лица
- 4 Кто подает заявление: заявитель
- 5 Способ обращения: ЛПГУ

ЗАПОЛНИТЬ ФОРМУ



3.

«1. »

Предварительное согласование предоставления земельных участков, государственная собственность на которые не разграничена

ЗАПОЛНЕНО НА 33%

1. СОГЛАСИЕ

2. ПРЕДСТАВИТЕЛЬ

3. ЗАЯВИТЕЛЬ

4. ЗАЯВЛЕНИЕ

5. ДОКУМЕНТЫ

6. ПРЕДПРОСМОТР

ТРЕБУЕТСЯ ВАШЕ СОГЛАСИЕ ПО СЛЕДУЮЩИМ ПУНКТАМ:

- Я подтверждаю, что вся предоставленная информация является достоверной и точной;
- Я несу ответственность в соответствии с действующим законодательством Российской Федерации за предоставление заведомо ложных или неполных сведений;
- Я выражаю свое согласие на необходимое использование и обработку своих персональных данных, в том числе в информационных системах;
- Со сроками оказания государственной услуги ознакомлен;

Я подтверждаю свое согласие со всеми вышеперечисленными пунктами

Результат предоставления услуги будет направлен в личный кабинет в форме электронного документа, подписанного электронной подписью уполномоченного должностного лица Ведомства. Дополнительно получить результат на бумажном носителе возможно в любом МФЦ Московской области.

3.

«2.»

»

Предварительное согласование предоставления земельных участков, государственная собственность на которые не разграничена

ЗАПОЛНЕНО НА 33%

1. СОГЛАСИЕ

2. ПРЕДСТАВИТЕЛЬ

3. ЗАЯВИТЕЛЬ

4. ЗАЯВЛЕНИЕ

5. ДОКУМЕНТЫ

6. ПРЕДПРОСМТР

ЯВЛЯЮСЬ ПРЕДСТАВИТЕЛЕМ ЗАЯВИТЕЛЯ *

Да

Нет

< Назад

Далее >

3.

«4.»

»

Предварительное согласование предоставления земельных участков, государственная собственность на которые не разграничена

ЗАПОЛНЕНО НА 14%

1. СОГЛАСИЕ

2. ПРЕДСТАВИТЕЛЬ

3. ЗАЯВИТЕЛЬ

4. ЗАЯВЛЕНИЕ

5. ДОКУМЕНТЫ

СВЕДЕНИЯ ОБ ИСПРАВИВЛЕМОМ ЗЕМЕЛЬНОМ УЧАСТКЕ РЕДАКТИРОВАТЬ

У ИСПРАВИВЛЕМОГО ЗЕМЕЛЬНОГО УЧАСТКА ИМЕЕТСЯ КАДАСТРОВЫЙ НОМЕР? Да

КАДАСТРОВЫЙ НОМЕР ЗЕМЕЛЬНОГО УЧАСТКА * 50:08:0000000:002

ПЛОЩАДЬ ЗЕМЕЛЬНОГО УЧАСТКА, КВ.М. * 20



«

»



«

»

3.

АДРЕС ЗЕМЕЛЬНОГО УЧАСТКА *

Российская Федерация Московская обл. г. Реутов

ИСПРАШИВАЕМАЯ КАТЕГОРИЯ ЗЕМЕЛЬ ЗЕМЕЛЬНОГО УЧАСТКА *

Земли населенных пунктов

ВИД РАЗРЕШЕННОГО ИСПОЛЬЗОВАНИЯ ЗЕМЕЛЬНОГО УЧАСТКА *

№	Вид разрешенного использования земельного участка
1	размещение гаражей для собственных нужд

Добавить **Редактировать** **Удалить**




ВИД РАЗРЕШЕННОГО ИСПОЛЬЗОВАНИЯ ЗЕМЕЛЬНОГО УЧАСТКА *

Выберите

Гараж

размещение гаражей для собственных нужд

службы по гаражам



3.

«

« » ,

).

Добавить

(? »

В ГРАНИЦАХ ЗЕМЕЛЬНОГО УЧАСТКА
РАСПОЛОЖЕНЫ ОБЪЕКТЫ НЕДВИЖИМОСТИ?

ИНФОРМАЦИЯ ОБ ОБЪЕКТАХ НЕДВИЖИМОСТИ, РАСПОЛОЖЕННЫХ В ГРАНИЦАХ ЗЕМЕЛЬНОГО
УЧАСТКА *

№	Тип объекта	Объем (площадь кадастровый номер)	Участковый номер	Кадастровый номер
нет данных				

Создать и заполнить таблицу вручную



тип объекта *

объект присвоен кадастровый номер *

Да
 Нет

кадастровый номер *

Федеральное государственное бюджетное учреждение "Федеральная кадастровая палата Росреестра" по Московской области
подразделение органа регистрации прав

Выписка из Единого государственного реестра недвижимости об основных характеристиках и зарегистрированных правах на объект недвижимости

Сведения об основных характеристиках объекта недвижимости

На основании запроса от 12.07.2022, поступившего на рассмотрение 12.07.2022, сообщаем, что согласно записям Единого государственного реестра недвижимости:

Листов 1 Лист 1

Помещение вид объекта недвижимости			
Лист № 1 раздела 1	Всего листов раздела 1: 1	Всего разделов: 3	Всего листов выписки: 3
12.07.2022; № КУВН-001/2022-116778711			
Кадастровый номер:		50:48:0000000:001	
Номер кадастрового квартала:	50:48:0000000		
Дата присвоения кадастрового номера:	20.07.2012		
Ранее присвоенный государственный учетный номер:			
Местоположение:	Московская область, г. Реутов		
Площадь, м2:	16.6		
Назначение:	Нежилое		
Наименование:	Объект недвижимости признан самостоятельным зданием с назначением "гараж" в силу части 1 статьи 18 Федерального закона от 05.04.2021 №79-ФЗ "О внесении изменений в отдельные законодательные акты Российской Федерации"		
Номер, тип этажа, на котором расположено помещение, машино-место:	Этаж № 01		

3.

ОСНОВАНИЕ ПРЕДВАРИТЕЛЬНОГО СОГЛАСОВАНИЯ ПРЕДОСТАВЛЕНИЯ ЗЕМЕЛЬНОГО УЧАСТКА Экран 10 ▾

ПРЕДОСТАВИТЬ ЗЕМЕЛЬНЫЙ УЧАСТОК С ЦЕЛЬЮ * Дл. использовани. собственниками здания, сооружения либо помещений ▾


ИСПРАШИВАЕМЫЙ ВИД ПРАВА НА ЗЕМЕЛЬНЫЙ УЧАСТОК * в собственности бесплатно ▾

ОСНОВАНИЕ ДЛЯ ПРЕДОСТАВЛЕНИЯ УСЛУГИ * Собственник здания, сооружения либо помещений в здании, сооружении ▾

СВЕДЕНИЯ О ДРУГИХ ЗАЯВИТЕЛЯХ Экран 11 ▾

Обратите внимание на случаи, когда для получения услуги необходимо обращаться совместно (заявление от нескольких заявителей).

ИМЕЮТСЯ ЛИ ДРУГИЕ ЗАЯВИТЕЛИ? * Нет ▾



4.

!!!

!!!



«



«

»

?»

«

»

(

)

-



,

,

79-

05.04.2021,

!

!

«

»



(

),

5.

«6.

»

Отправить >

Предоставление земельных участков, государственная собственность на которые не разграничена, в собственность бесплатно

ЗАПОЛНЕНО НА 100%

1. СОГЛАСИЕ

2. ПРЕДСТАВИТЕЛЬ

3. ЗАЯВИТЕЛЬ

4. ЗАЯВЛЕНИЕ

5. ДОКУМЕНТЫ

6. **ПРЕДПРОСМОТР**

МУНИЦИПАЛИТЕТ: Реутов

ДАТНЫЕ ЗАЯВИТЕЛЯ

ТИП ЗАЯВИТЕЛЯ

ФАМИЛИЯ

ИМЯ

ОТЧЕСТИВО

СНИПС

ДОКУМЕНТ, УДОСТОВЕРЯЮЩИЙ ЛИЧНОСТЬ

ДОКУМЕНТ

СЕРИЯ

НОМЕР

ДАТА ВЫДАЧИ

КЕМ ВЫДАН: ГУ МВД РОССИИ ПО МОСКОВСКОЙ ОБЛАСТИ

сооружения либо помещений

ИСПРАШИВАЕМЫЙ ВИД ПРАВА НА ЗЕМЕЛЬНЫЙ УЧАСТОК: в собственность бесплатно

ОСНОВАНИЕ ДЛЯ ПРЕДОСТАВЛЕНИЯ УСЛУГИ: Собственность, здания, сооружения, либо помещения в здании, сооружения

СВЕДЕНИЯ О ДРУГИХ ЗАЯВИТЕЛЯХ

ИМЕЮТ ЛИ ДРУГИЕ ЗАЯВИТЕЛИ? Нет

ЗЕМЕЛЬНЫЙ УЧАСТОК ФОРМИРУЕТСЯ НА ОСНОВАНИИ УТВЕРЖДЕННОГО ПРОЕКТА МЕЖВЕЯНИЯ ТЕРРИТОРИИ? Нет

СХЕМА РАСПОЛОЖЕНИЯ ЗЕМЕЛЬНЫХ УЧАСТКОВ ИЛИ ЗЕМЕЛЬНЫХ УЧАСТКОВ НА КАДАСТРОВЫХ ПЛАНАХ ТЕРРИТОРИИ **Принять**

СООБЩЕНИЕ ЗАЯВИТЕЛЯ (ЗАЯВИТЕЛЕЙ), СОДЕРЖАЩЕЕ ПЕРЧЕНЬ ВСЕХ ЗДАНИЙ, СООРУЖЕНИЙ, РАСПОЛОЖЕННЫХ НА ИСПРАШИВАЕМОМ ЗЕМЕЛЬНОМ УЧАСТКЕ, С УКАЗАНИЕМ КАДАСТРОВЫХ (ИЛИ ИНВЕНТАРНЫХ) НОМЕРОВ И АДРЕСНЫХ ОРИЕНТИРОВ ЗДАНИЙ, СООРУЖЕНИЙ, ПРИНАДЛЕЖАЩИХ НА СОБСТВЕННИЧЕСКОМ ПРАВЕ ЗАЯВИТЕЛЮ **Принять**

ДАТА ЗАПОЛНЕНИЯ: 25.12.2022

Назад

Отправить >

6.

«

»

Заявление

Портал государственных и муниципальных услуг Московской области

Темы Голосованием Бизнесу

РАСЧЕТ ПЛАТЫ ЗА ЖКУ

Министерством ЖКХ Московской области подготовлены ответы на актуальные вопросы на тему расчета платы за ЖКУ, которые волнуют граждан

подробнее

Чем мы можем быть полезны?

НОВЫЕ	ВСЕГО ОБРАЩЕНИЙ	ПОПУЛЯРНЫЕ	ВСЕГО ОБРАЩЕНИЙ
Выписка из домовой книги Справка о проживании	434 545 28 328	Кружки и секции Облагодотворение	3 115 740 63 432