

ОПИСАНИЕ МЕСТОПОЛОЖЕНИЯ ГРАНИЦ

Публичный сервитут объекта «Газопровод низкого давления (перекладка)», кадастровый номер
50:48:0000000:26618

(наименование объекта, местоположение границ которого описано (далее - объект))

Раздел 1

Сведения об объекте

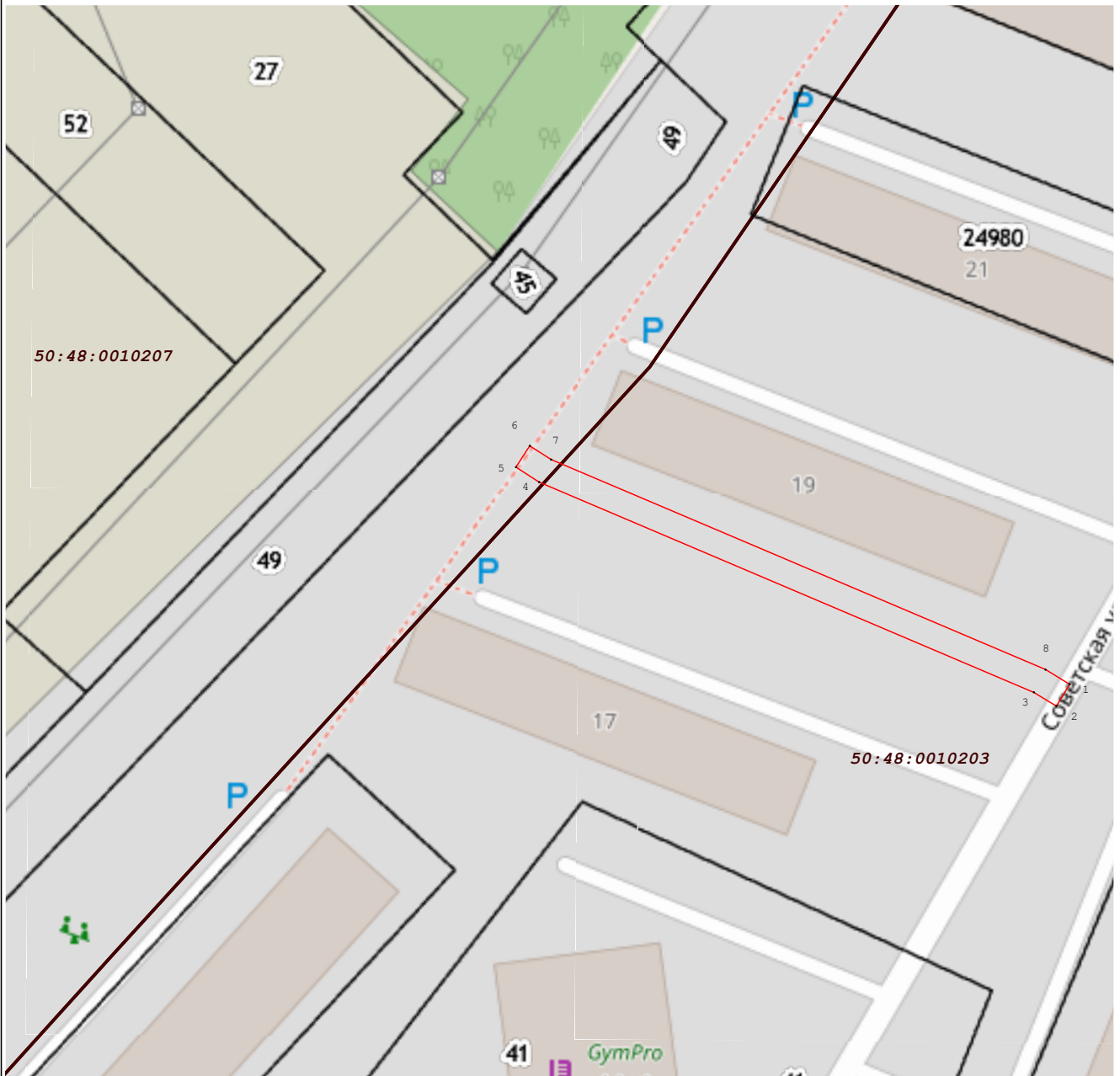
№ п/п	Характеристики объекта	Описание характеристик
1	2	3
1	Местоположение объекта	Московская область, городской округ Реутов, г. Реутов
2	Площадь объекта ± величина погрешности определения площади ($P \pm \Delta P$)	$371 \text{ м}^2 \pm 7 \text{ м}^2$
3	Иные характеристики объекта	Вид объекта реестра границ: Зона с особыми условиями использования территории Содержание ограничений использования объектов недвижимости в пределах зоны или территории: Публичный сервитут, для целей размещения линейных объектов системы газоснабжения, их неотъемлемых технологических частей. Срок установления 49 лет. Владелец публичного сервитута: Акционерное Общество «Мособлгаз». Адрес: Московская обл, г. Одинцово, д. Раздоры, 1-й км Рублево-Успенского шоссе, д. 1, корп. Б. Электронная почта: info@mosoblgaz.ru

Раздел 2

Сведения о местоположении границ объекта




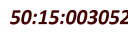

1. Система координат МСК-50, зона 2					
2. Сведения о характерных точках границ объекта					
Обозначение характерных точек границ	Координаты, м		Метод определения координат характерной точки	Средняя квадратическая погрешность положения характерной точки (Mt), м	Описание обозначения точки на местности (при наличии)
	X	Y			
1	2	3	4	5	6
1	470 260,55	2 210 992,81	Аналитический метод	0,10	—
2	470 257,13	2 210 990,73		0,10	
3	470 259,29	2 210 987,18		0,10	
4	470 292,39	2 210 909,49		0,10	
5	470 294,75	2 210 905,84		0,10	
6	470 298,11	2 210 908,02		0,10	
7	470 295,93	2 210 911,37		0,10	
8	470 262,85	2 210 989,02		0,10	
1	470 260,55	2 210 992,81		0,10	
3. Сведения о характерных точках части (частей) границы объекта					
1	2	3	4	5	6
—	—	—	—	—	—

Раздел 4
План границ объекта



Масштаб 1:1 000

Используемые условные знаки и обозначения:

-  7 - Характерная точка границы зоны
-  - Граница зоны
-  - Граница земельного участка по сведениям ЕГРН
-  50:15:0030526 - Кадастровый номер квартала по сведениям ЕГРН
-  - Граница кадастрового квартала

Подпись _____

Дата « 25 » августа 20 23 г.

Место для оттиска печати (при наличии) лица, составившего описание местоположения границ объекта

